


GUÍA DE POSICIONAMIENTO A BORDO DE LOS FERRIS



LA IMPORTANCIA DE UNA CORRECTA POSICIÓN

- ✓ Para abarcar el mayor campo de visión posible, con el mayor ángulo
- ✓ Para facilitar la recogida de datos a bordo y hacerla eficiente
- ✓ Para no interferir en las tareas de la tripulación




BARCOS SEGÚN TRAYECTO

NAVIERA	BARCO	DESTINO
	<u>BENCGIJIGUA EXPRESS</u>	Los Cristianos- San Sebastián de la Gomera; Los Cristianos- S/C La Palma.
	<u>BONANZA EXPRESS</u>	L.P. Gran Canaria-Puerto del Rosario (Fuerteventura)
	<u>BENTAGO EXPRESS</u>	S/C Tenerife-L.P. Gran Canaria
	<u>BOCAYNA EXPRESS</u>	Lanzarote-Fuerteventura
	<u>BENCOMO EXPRESS</u>	L.P. Gran Canaria- Morro Jable (Fuerteventura)
	<u>VOLCÁN DE TABURIENTE</u>	Los Cristianos-San Sebastián de la Gomera-S/C La Palma
	<u>VOLCÁN DE TAMADABA</u>	S/C Tenerife-L.P. Gran Canaria-Arrecife
	<u>VOLCÁN DE TIJARAFE</u>	S/C Tenerife-L.P. Gran Canaria-Arrecife
	<u>VOLCÁN DE TINDAYA</u>	Corralejo (Fuerteventura)-Playa Blanca (Lanzarote)
	<u>VOLCÁN DE TAUCE</u>	L.P. Gran Canaria-Puerto del Rosario (Fuerteventura)
	<u>ALBORÁN</u>	Los Cristianos-Valverde (el Hierro)
	<u>ALBAYZIN</u>	S/C Tenerife- S/C La Palma (por el Norte)

FLOTA-FRED OLSEN



BENCHIJIGUA EXPRESS



1. En el interior del buque, CLASE ORO.
2. En el interior del buque y en la proa.
3. Puente: sólo si no se dispone de GPS, Cat-track o Apps de geolocalización.
4. Cubierta de popa: si no se puede en posición 1 y 2.

BENTAGO EXPRESS



1. En el interior del buque y en la proa.
2. Puente: sólo si no se dispone de GPS, Cat-track o Apps de geolocalización.
3. Cubierta de popa: si no se puede en posición 1 y 2.

BENCOMO EXPRESS



1. En el interior del buque y en la proa.
2. Punte: sólo si no se dispone de GPS, Cat-track o Apps de geolocalización.
3. Cubierta de popa: si no se puede en posición 1 y 2.

BOCAYNA EXPRESS



1. En el interior del buque y en la proa.
2. Punte: sólo si no se dispone de GPS, Cat-track o Apps de geolocalización.
3. Cubierta de popa: si no se puede en posición 1 y 2.

BONANZA EXPRESS





1. En el interior del buque, CLASE ORO.
2. En el interior del buque y en la proa.
3. Puente: sólo si no se dispone de GPS, Cat-track o Apps de geolocalización.
4. Cubierta de popa: si no se puede en posición 1 y 2.

FLOTA-NAVIERA ARMAS



VOLCÁN DE TABURIENTE



4

1

2

3

1. Cubierta superior.
2. Puente: sólo si no se dispone de GPS, Cat-track o Apps de geolocalización.
3. En el interior del buque y en la proa (CLASE PREFERENTE). En condiciones meteorológicas adversas para protegerse de la lluvia y siempre que no se pueda en la posición 1.
4. Cubierta de popa: si dispone de varias cubiertas de popa nos situaremos en la más alta. En condiciones meteorológicas adversas para protegerse del viento y de las olas y siempre que no se pueda en las posiciones 1 y 3.

VOLCÁN DE TAMADABA



2


3



1


1. Cubierta superior.
2. Puente: sólo si no se dispone de GPS, Cat-track o Apps de geolocalización.
3. En el interior del buque y en la proa (CLASE PREFERENTE). En condiciones meteorológicas adversas para protegerse de la lluvia y siempre que no se pueda en la posición 1.
4. Cubierta de popa: si dispone de varias cubiertas de popa nos situaremos en la más alta. En condiciones meteorológicas adversas para protegerse del viento y de las olas y siempre que no se pueda en las posiciones 1 y 3.

VOLCÁN DE TIJARAFE




1. Cubierta superior.
2. Puente: sólo si no se dispone de GPS, Cat-track o Apps de geolocalización.
3. En el interior del buque y en la proa (CLASE PREFERENTE). En condiciones meteorológicas adversas para protegerse de la lluvia y siempre que no se pueda en la posición 1.
4. Cubierta de popa: si dispone de varias cubiertas de popa nos situaremos en la más alta. En condiciones meteorológicas adversas para protegerse del viento y de las olas y siempre que no se pueda en las posiciones 1 y 3.

VOLCÁN DE TINDAYA




1. Cubierta superior.
2. Puente: sólo si no se dispone de GPS, Cat-track o Apps de geolocalización.
3. En el interior del buque y en la proa (CLASE PREFERENTE). En condiciones meteorológicas adversas para protegerse de la lluvia y siempre que no se pueda en la posición 1.
4. Cubierta de popa: si dispone de varias cubiertas de popa nos situaremos en la más alta. En condiciones meteorológicas adversas para protegerse del viento y de las olas y siempre que no se pueda en las posiciones 1 y 3.

VOLCÁN DE TIMANFAYA




1. Cubierta superior.
2. Puente: sólo si no se dispone de GPS, Cat-track o Apps de geolocalización.
3. En el interior del buque y en la proa (CLASE PREFERENTE). En condiciones meteorológicas adversas para protegerse de la lluvia y siempre que no se pueda en la posición 1.
4. Cubierta de popa: si dispone de varias cubiertas de popa nos situaremos en la más alta. En condiciones meteorológicas adversas para protegerse del viento y de las olas y siempre que no se pueda en las posiciones 1 y 3.

VOLCÁN DE TAUCE



1. Cubierta superior.
2. Cubierta inferior: ante condiciones meteorológicas adversas para protegerse de viento y olas.
3. Puente: sólo si no se dispone de GPS, Cat-track o Apps de geolocalización.

ALBORÁN



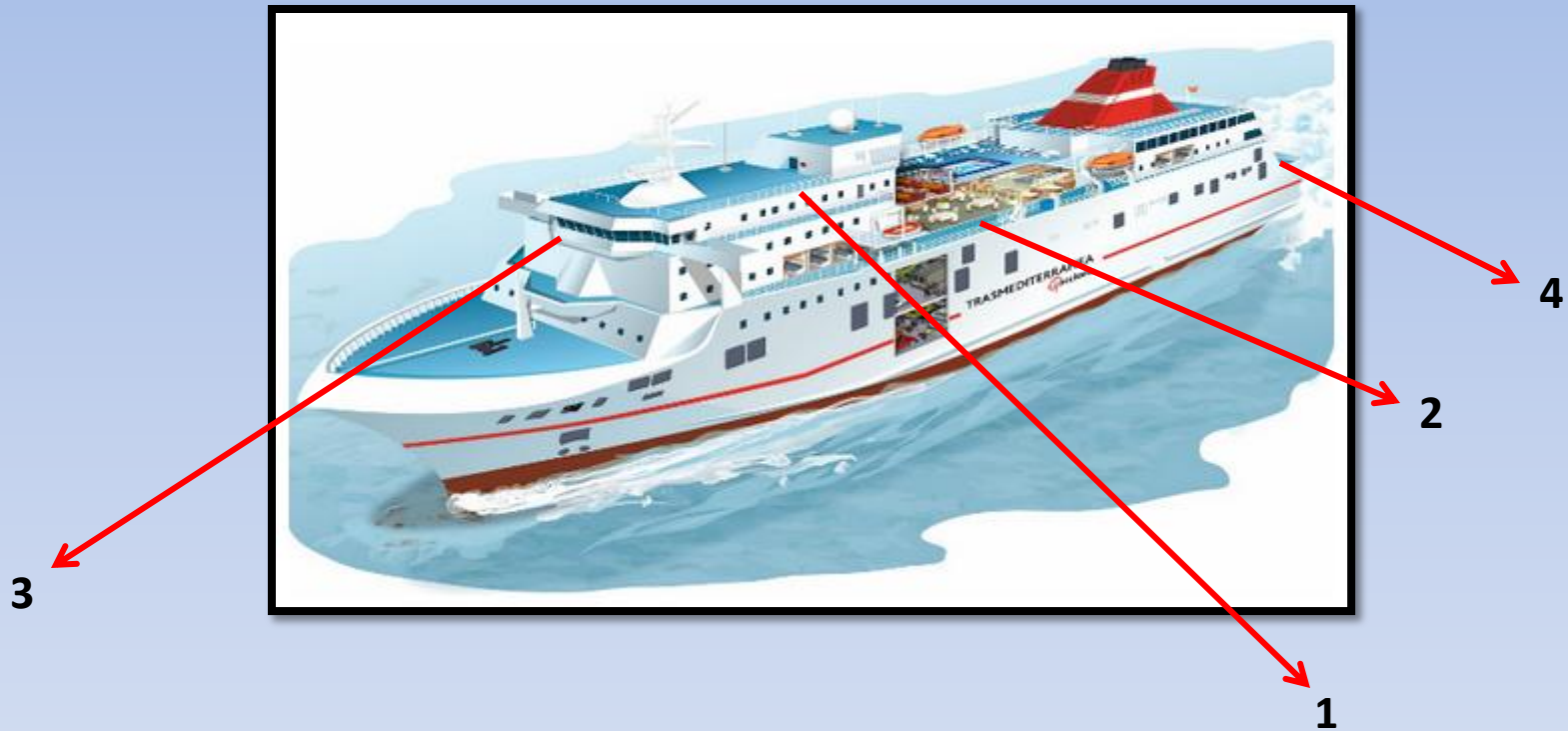
1. En el interior del buque y en la proa (CLASE PREFERENTE)
2. Puente: sólo si no se dispone de GPS, Cat-track o Apps de geolocalización.

FLOTA-ACCIONA TRASMEDITERRANEA

TRASMEDITERRANEA




BUQUE-TIPO



1. Cubierta superior.
2. Cubierta inferior.
3. Puente: sólo si no se dispone de GPS, Cat-track o Apps de geolocalización.
4. Cubierta de popa: si no se puede en posición 1 y 2.

LAS PALMAS DE GRAN CANARIAS



1. Cubierta superior.
2. Cubierta inferior.
3. Puente: sólo si no se dispone de GPS, Cat-track o Apps de geolocalización.
4. Cubierta de popa: si no se puede en posición 1 y 2.

ALBAYZIN



1. Cubierta superior.
2. Cubierta inferior.
3. Puente: sólo si no se dispone de GPS, Cat-track o Apps de geolocalización.
4. Cubierta de popa: si no se puede en posición 1 y 2.

BARCOS A LA PENINSULA



NOTA*: CetAvist no contempla de momento la realización de estos trayectos. Estos barcos son referenciados por si en algún momento operan en los canales entre islas.

VOLCÁN DE TINAMAR



1. Cubierta superior.
2. Puente: sólo si no se dispone de GPS, Cat-track o Apps de geolocalización.
3. En condiciones meteorológicas adversas para protegerse del viento y las olas.
(Si dispone de varias cubiertas de popa nos situaremos en la más alta)

VOLCÁN DE TAMASITE



2 3 1

4

1. Cubierta superior.
2. Puente: sólo si no se dispone de GPS, Cat-track o Apps de geolocalización.
3. En el interior del buque y en la proa (CLASE PREFERENTE). En condiciones meteorológicas adversas para protegerse de la lluvia.
4. Cubierta de popa: si dispone de varias cubiertas de popa nos situaremos en la más alta. En condiciones meteorológicas adversas para protegerse del viento y de las olas.

VOLCÁN DEL TEIDE



3

1



2

1. Cubierta superior.
2. Puente: sólo si no se dispone de GPS, Cat-track o Apps de geolocalización.
3. En condiciones meteorológicas adversas para protegerse del viento y las olas.